




Circuit de Randonnée pédestre La Rosière

Le Roséria

Situation: départ depuis la mairie

Balisage: ronds Jaunes et flèches



Durée: environ 3 h

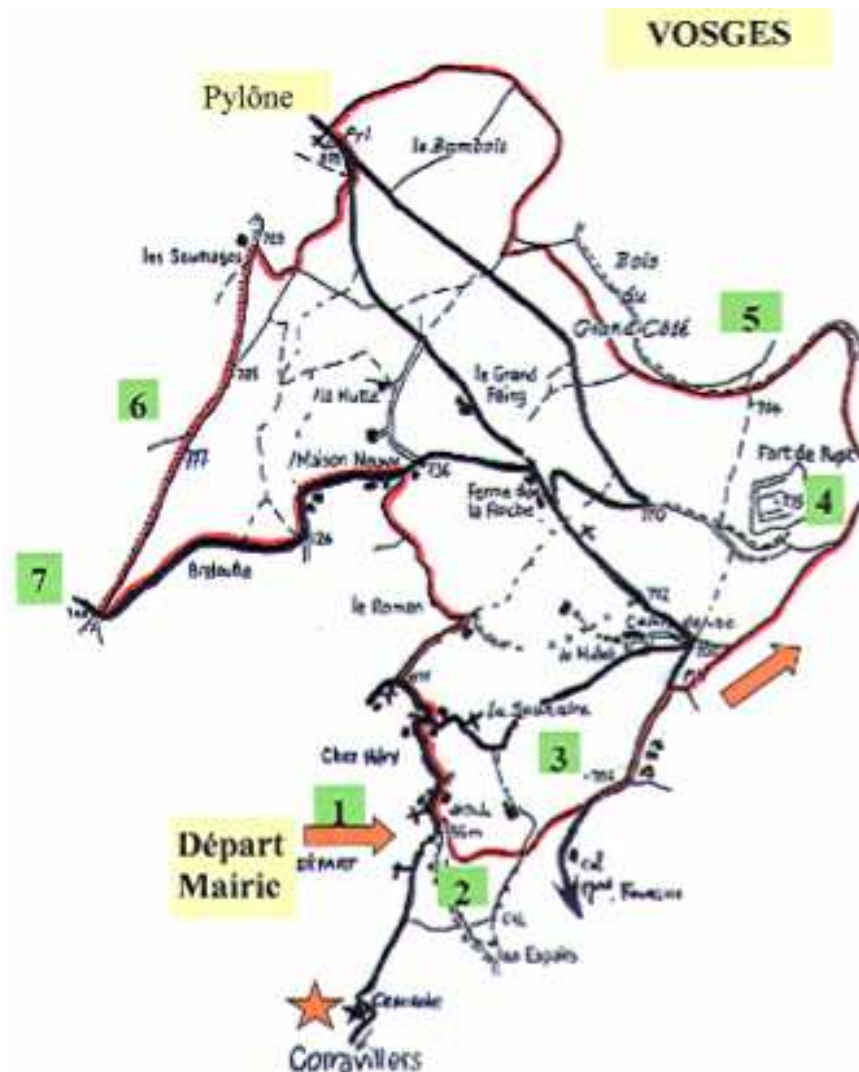
Kilométrage: 10 Kms

Dénivelé: 224 mètres

Difficulté: facile.

A voir sur le circuit:

1. Halte touristique au départ
2. Table du partage (Œuvre de F Morzuch et F Cuny)
3. Vue sur le vallon de la Rosière
4. Abords du fort de Rupt
5. Vue sur la vallée de la Moselle
6. Cote 777 vastes panoramas.
7. La Croix de la Rouelle

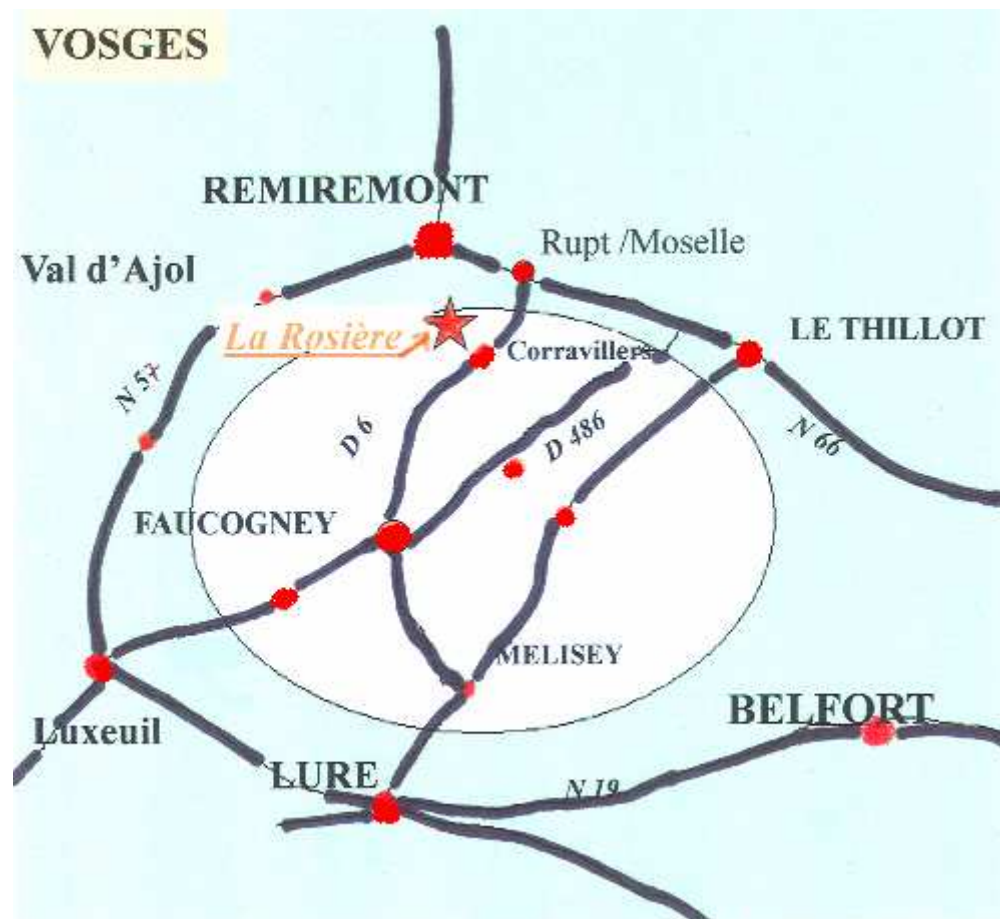


Parcours

Départ de la mairie, direction table du partage puis les Espaissures 400 m, puis prendre sentier des Ducs jusqu'à la D57 à suivre sur 400 m. Prendre à droite, puis à gauche et suivre la lisière du bois en direction du fort de Rupt, le laisser à gauche. Passage vers les ruines de la maison des officiers, puis sur 100 m prendre à gauche et suivre la limite départementale. Après le Bambois revenir sur la D 57 vers le Pylône. Descendre sur les Saumages et prendre le chemin de crête en direction de la croix de la rouelle, revenir par Breloufle vers La Maison neuve. Au transformateur, descendre le chemin des COE et retour par la D237.

Cartes IGN :

- Collection Plein Air Haute Saône, Vosges du sud et Haute Vallée de l'Ognon au 1/ 50 000



Office de Tourisme des 1000 étangs

Maison de pays

23, rue Jeannot Lamboley

70310 FAUCOGNEY

Tél. 03 84 49 32 97

Fax. 03 84 49 31 87

E-mail: OTFaucogney@les1000Etangs.com

Site: www.Les1000Etangs.com