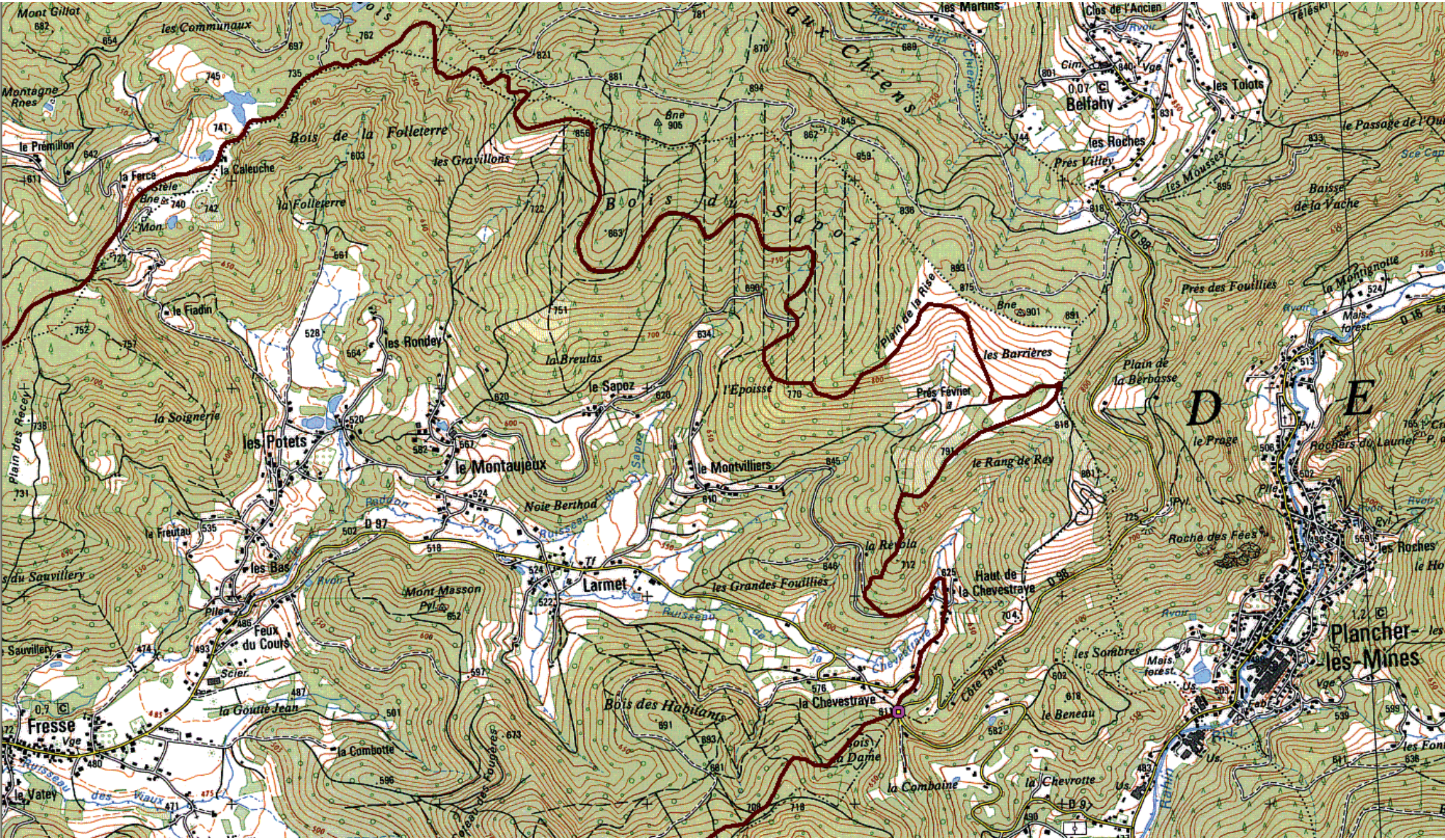
Mont Gillot
les Communaux
Montagne Rnes
le Prémillon
la Ferce
Stèle
la Caleuche
Bois de la Folleterre
la Folleterre
les Gravillons
Bois du Sapon
Bois aux Chiens
les Martins
Clos de l'Ancien
Belfahy
les Tolots
les Roches
Prés Villey
les Mousses
Baisse de la Vache
le Passage de l'Ou
le Fiadin
les Rondey
la Breulas
le Sapoz
l'Epoisse
Plain de la Rise
les Barrières
Prés Février
Plain de la Berbasse
Prés des Fouillies
la Montignotte
Mais. forest.
D 98
D
E
le Prage
Rochers du Laurier
Roche des Fées
les Roches
le Rang de Rey
la Soignerie
les Potets
le Montaujeux
le Montvilliers
Noie Berthod
Plain des Récey
la Freutau
D 97
les Bas
Larmet
la Revola
les Grandes Fouillies
Haut de la Chevestraye
Mont Masson
Feux du Cours
Scier.
Sauvillery
la Goutte Jean
Fresse
la Combotte
le Vatey
Bois des Habitants
la Chevestraye
Côte Tavet
les Sombres
le Beneau
la Combaine
la Chevrotte
Plancher-les-Mines
Rahin

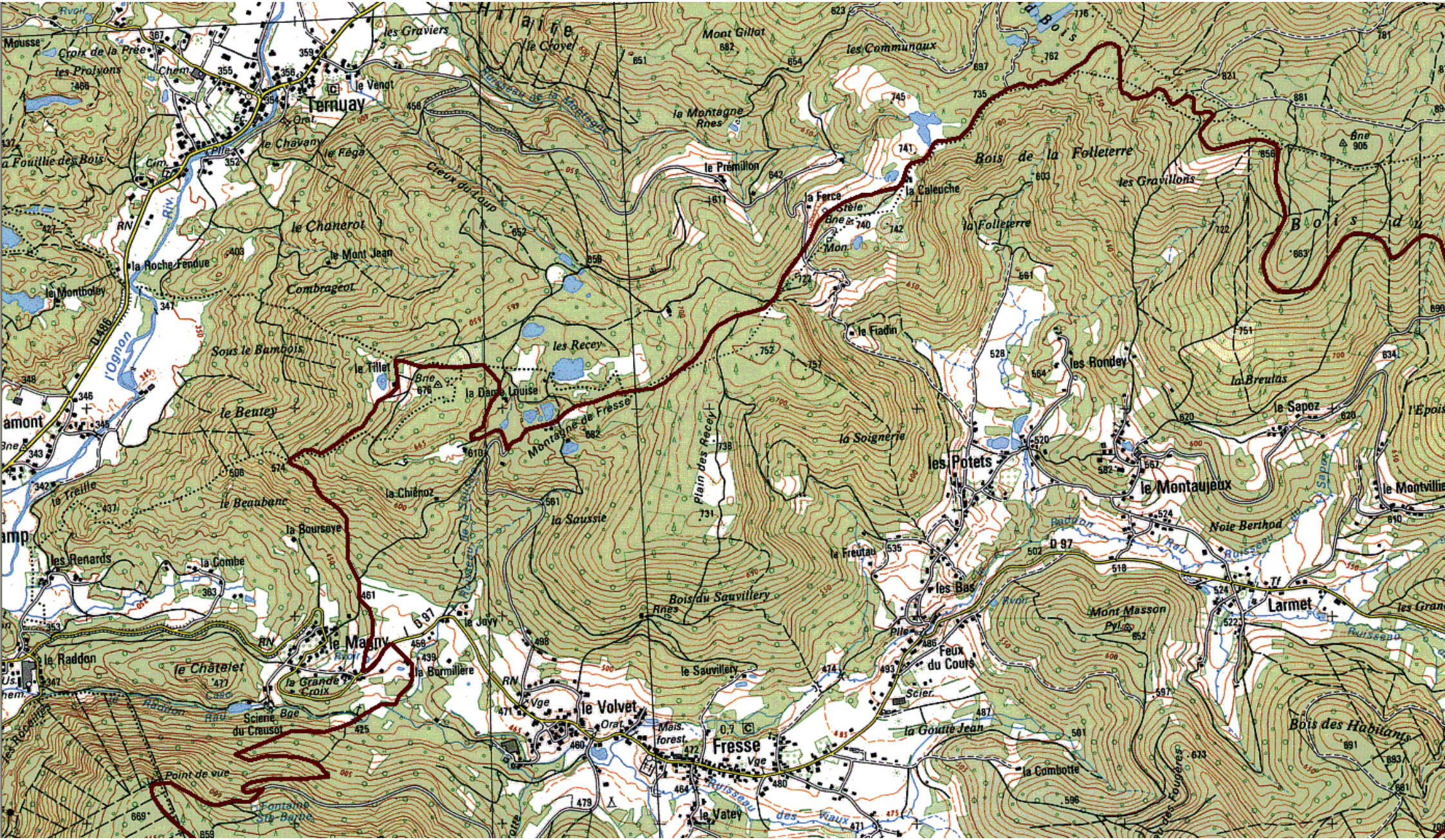
Ternuay
le Venot
les Graviers
le Crovel
Mont Gillot
les Communaux
Bois de la Folleterre
les Gravillons
la Folleterre
la Caleuche
la Ferce
le Premillon
la Montagne Rnes
le Chavany
le Rega
Creux du Loup
le Chanerot
le Mont Jean
la Roche Fendue
le Montboley
Combrageot
l'Ognon
Sous le Bambois
le Tillet
la Dame Louise
les Recey
le Beutey
Montagne de Fresse
le Fiadin
les Rondey
la Breulas
le Sapoz
la Soignerie
les Potets
le Montaujeux
le Montvillie
Noie Berthod
la Chienoz
la Saussie
Plain des Recey
le Treille
le Beaubanc
la Boursove
les Renards
la Combe
la Freutau
les Bas
Bois du Sauvillery
le Jovy
le Magny
le Raddon
le Châtelet
la Grande Croix
la Bormillère
le Sauvillery
Feux du Cours
Mont Masson
Larmet
Scierie du Creusot
le Volvet
Fresse
la Goutte Jean
la Combotte
Bois des Habitants
Point de vue
Fontaine Ste Barbe
le Vatey
Ruisseau des Viaux
Ruisseau de la Montagne
Ruisseau de la Saussie
Ruisseau de la Folle
Ruisseau de la Noie Berthod
Ruisseau de Sapoz
Ruisseau de Raddon
Rivor
Ognon
D 97
D 486
RN

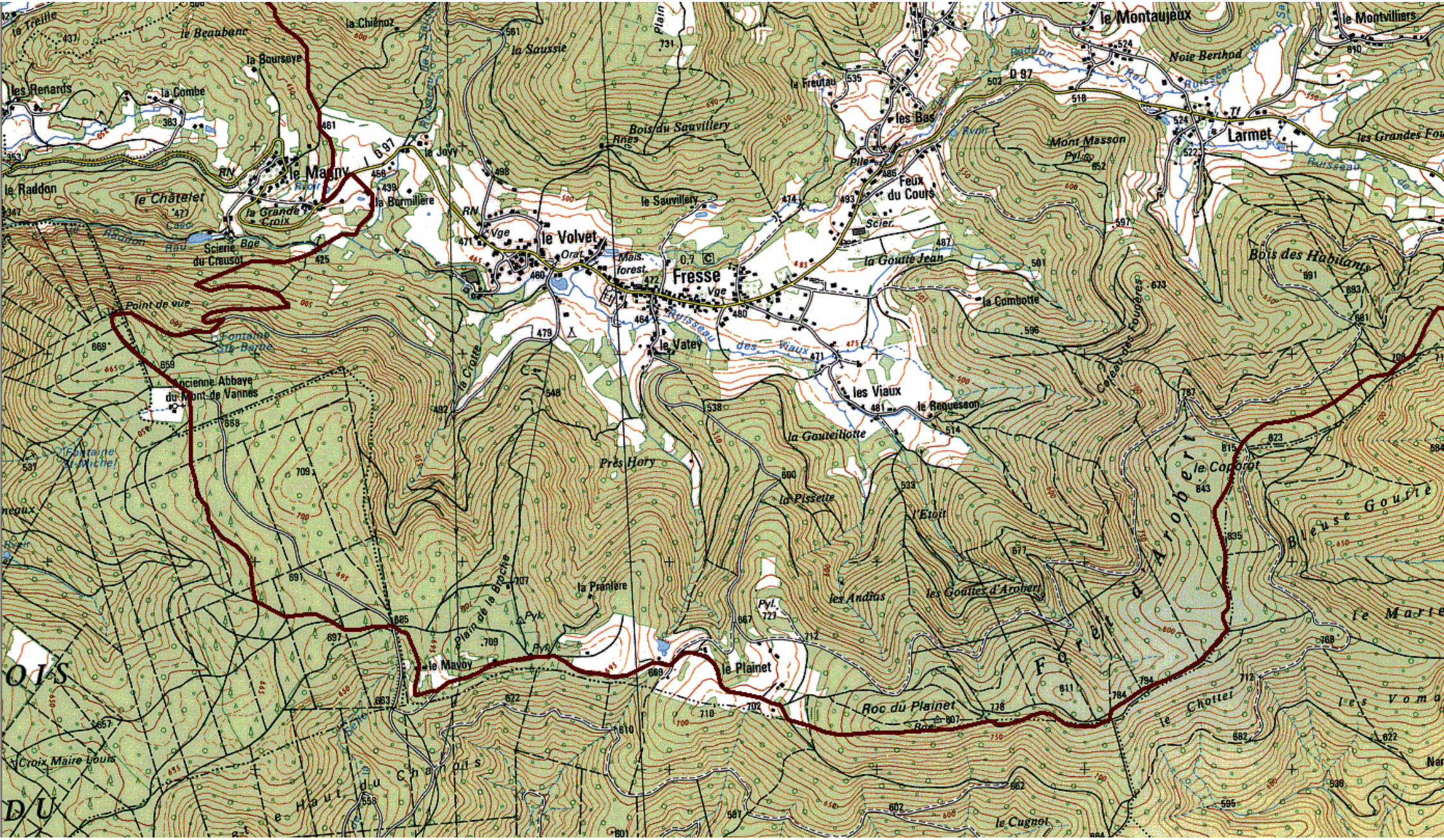
le Montaujeux
le Montvilliers
Noie Berthod
D 97
Larmet
les Grandes Fou
le Freutau
les Bas
Mont Masson
Pyl.
Feux du Cours
Scier.
Bois des Habitants
la Goutte Jean
la Combotte
Coteau des Fougères
Bois du Sauvillery
le Sauvillery
le Volvet
Fresse
le Vatey
les Viaux
le Requesson
la Gouteillotte
Près Hory
la Pissette
l'Etoit
le Coporot
Bleuse Goutte
Forêt d'Arobert
les Andias
les Gouttes d'Arobert
la Pranlère
le Plainet
Roc du Plainet
le Chottet
le Cugnot
le Mavoy
Plain de la Broche
la Croitte
Croix Maire Louis
le Haut du Chanois
Point de vue
Fontaine St-Barbe
Ancienne Abbaye du Mont-de-Vannes
Fontaine St-Michel
Scierie du Creusot
le Raddon
le Châtelet
la Grande Croix
la Bormillière
le Javy
le Magny
les Renards
la Combe
la Bourseye
le Beaubanc
la Chiénoz
la Saussie
le Treille
Raddon
Ruisseau des Viaux
Ruisseau de la Croitte
Ruisseau de la Broche
Ruisseau de la Bormillière
Ruisseau de la Combe
Ruisseau de la Bourseye
Ruisseau de la Saussie
Ruisseau de la Chiénoz
Ruisseau de la Treille
Ruisseau de la Combotte
Ruisseau de la Gouteillotte
Ruisseau de la Pissette
Ruisseau de la Pranlère
Ruisseau de la Goutte Jean
Ruisseau de la Bleuse Goutte
Ruisseau de la Noie Berthod
Ruisseau de la Grande Croix
Ruisseau de la Grande Croix
Ruisseau de la Bleuse Goutte
Ruisseau de la Noie Berthod