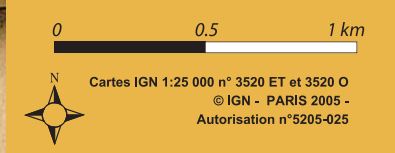
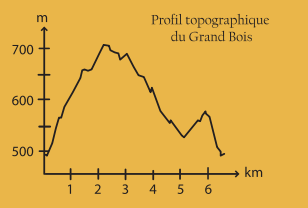


Le Grand Bois



Balisage à suivre



- 1- Au départ du parcours santé, grimpez à travers les épicéas. Débouchez sur un chemin, suivez-le à droite, direction Maison de l'environnement en montant entre deux « murs ».
- 2- A un carrefour de chemins, prenez à gauche. A la fourche, empruntez le chemin de gauche. Le chemin progresse en balcon et en sous-bois. Continuez tout droit pour gagner Château-Lambert. Franchissez un pont pour atteindre le centre du village.
- 3- Poursuivez à gauche un chemin surplombant l'Ognon. Passez devant l'église et poursuivez le long de l'Ognon. Débouchez sur une petite route, suivez-la à gauche en descendant sur 500 mètres.
- 4- Juste avant la première maison du hameau les Châteaux, virez à gauche, à l'épingle, dans un chemin qui rejoint l'ancien tunnel du tacot (chemin de fer vicinal). Prenez à gauche pour franchir un pont sur l'Ognon.
- 5- Remontez une petite route en dépassant une maison, poursuivez tout droit par un chemin ombragé. Reprenez à droite le chemin de l'aller pour rejoindre le point de départ.


Le Tour de la Chaume



Balisage à suivre

- 1- Voir circuit du Grand Bois.
- 2bis- A un carrefour de chemins, prenez à droite un chemin descendant. Débouchez sur une petite route au lieu-dit Les Toqueys, suivez-la à gauche. Au hameau

- 3bis- Empruntez à gauche la route sur 50 mètres, avant de descendre à droite. Traversez le ruisseau du Ballon pour remonter en sous-bois. Débouchez sur une route, pour la remonter en face vers une maison. Virez à gauche dans un chemin montant. Au pied de la Chaume, accédez à la Croix et à son point de vue (15 minutes



Autre circuit



Tracé de liaison



Point de départ



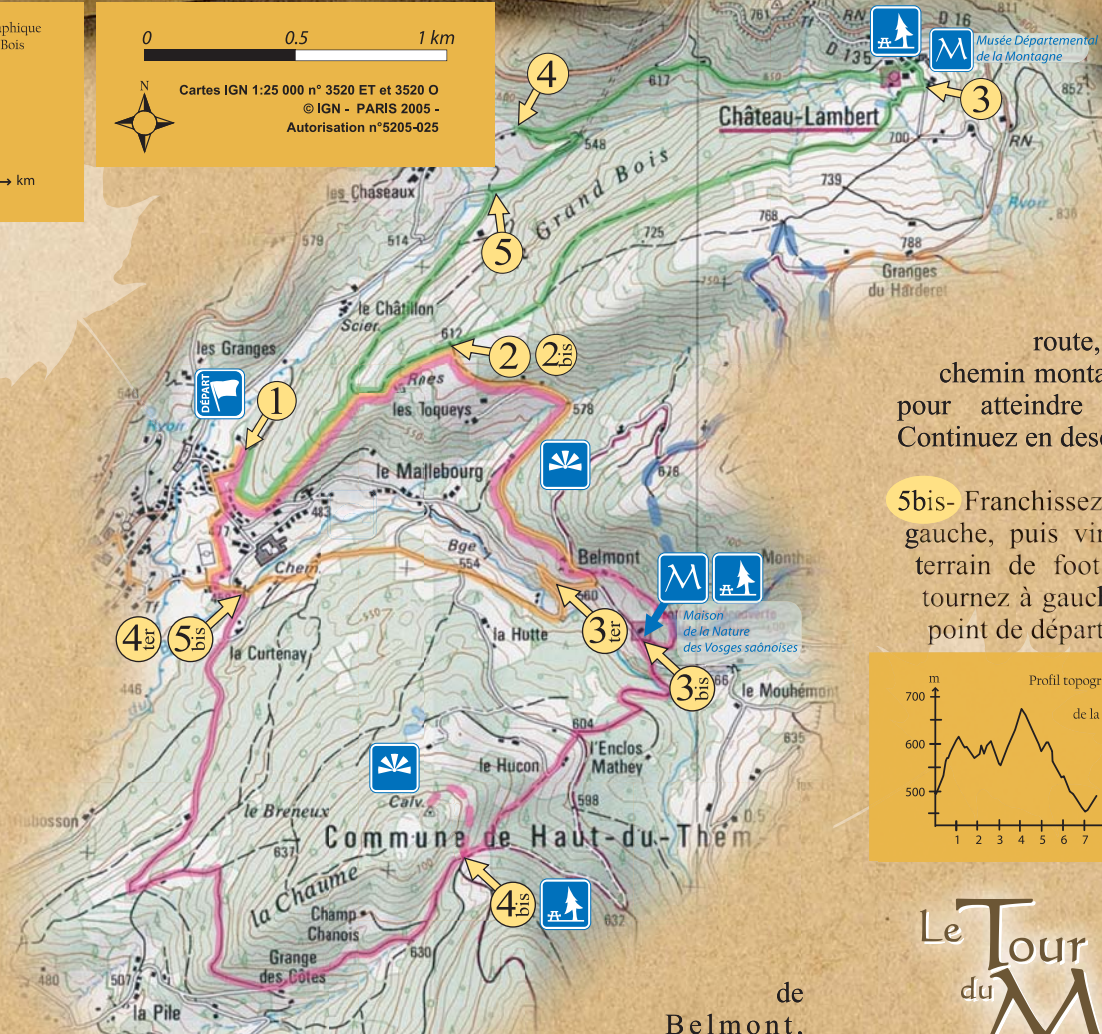
Aire de pique-nique



Musée ou maison à thème

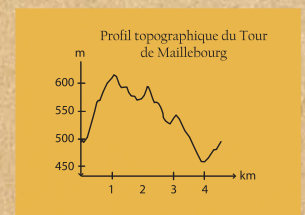
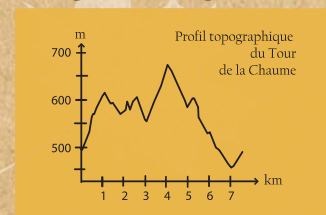


Point de vue



aller-retour)
en prenant le chemin
de droite.

- 4bis- Reprenez le chemin en descendant. A la seconde fourche, prenez à droite. Débouchez sur une route, empruntez aussitôt à droite un chemin montant. Virez à gauche, puis à droite pour atteindre la ferme Rabosson-du-Haut. Continuez en descente.
- 5bis- Franchissez le pont de la Curtenay. Suivez à gauche, puis virez à droite pour contourner le terrain de foot. Empruntez à droite la route, tournez à gauche puis à droite pour regagner le point de départ.



Le Tour de Maillebourg

Balisage à suivre



- 1- Voir circuit du Grand Bois.
- 2bis- Voir Tour de la Chaume.
- 3ter- Descendez à droite sur 200 mètres, puis tournez à gauche pour descendre vers le ruisseau du Ballon. De l'autre côté du ruisseau, poursuivez pour rejoindre une route, suivez-la à droite puis, prenez à gauche à une fourche.
- 4ter- Voir 5 bis Tour de la Chaume.